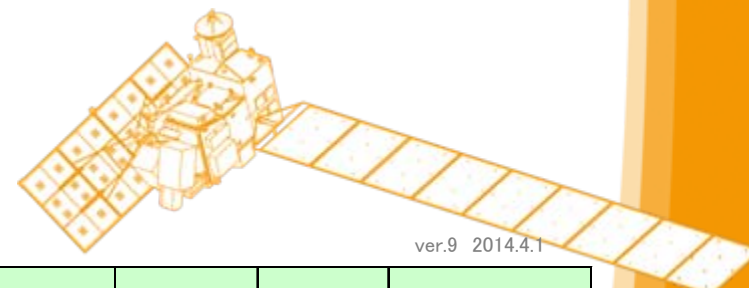


# 商品、サービス一覧 (1/2) -日本版-

## 標準処理データ、フォーマット変換サービス

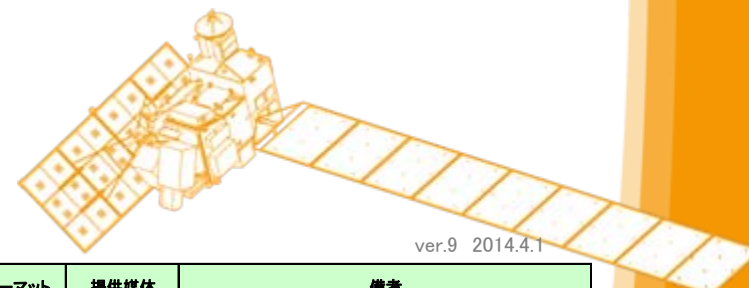


ver.9 2014.4.1

No.	製品、サービス	概要	センサ	処理レベル	単位	フォーマット	提供媒体	価格(税抜)						
1	ALOS 標準処理データ	標準処理データ CEOSフォーマット	PRISM	レベル1A	約35km × 35km/シーン(直下) (前方) (後方) 約35km × 70km/シーン(直下)	CEOS	Online CD-R DVD-R	注文者の内部利用目的(研究目的や非商業目的など) (A用途): ¥25,000  注文者による、標準処理データを用いた不可逆的な高次付加価値製品の製造及び販売目的 (B用途): ¥50,000  日本政府のODAにより相手国及び関係機関へ供与する目的 (ODA用途): ¥50,000  利用目的に関わらず国内の公共機関等が購入する場合、及びその購入を代行する場合 (公共機関用途): ¥25,000						
				レベル1B1										
				レベル1B2ジオリファレンス										
				レベル1B2ジオコーデッド										
			AVNIR-2	レベル1A	約70km × 70km/シーン(直下)									
				レベル1B1										
				レベル1B2ジオリファレンス										
				レベル1B2ジオコーデッド										
			PALSAR	レベル1B2概略DEM補正(日本域)										
				レベル1.0	約70km × 70km/シーン(Fine) 約250km ~ 350km × 250km ~ 350km/シーン (ScanSAR) 約30km × 70km/シーン(Polarimetric)									
				レベル1.1										
				レベル1.5ジオリファレンス										
レベル1.5ジオコーデッド														
2	GeoTIFF	GeoTIFFフォーマット変換サービス 標準処理データ(L1B2: AVNIR-2/PRISM, L1.5: PALSAR)のGeoTIFFフォーマット変換製品。	PRISM	レベル1B2ジオリファレンス	約35km × 35km/シーン(直下) (前方) (後方) 約35km × 70km/シーン(直下)	GeoTIFF	Online CD-R	A用途 : ¥30,000 B用途 : ¥55,000 ODA用途 : ¥55,000 公共機関用途 : ¥30,000						
				レベル1B2ジオコーデッド										
			AVNIR-2	レベル1B2ジオリファレンス	約70km × 70km/シーン(直下)									
				レベル1B2ジオコーデッド										
			PALSAR	レベル1.5ジオリファレンス	約70km × 70km/シーン(Fine)									
				レベル1.5ジオコーデッド										
			3	NITF	NITFフォーマット変換サービス 標準処理データ(L1B2: AVNIR-2/PRISM, L1.5: PALSAR)のNITFフォーマット変換製品。				PRISM	レベル1B2ジオリファレンス	約35km × 35km/シーン(直下) (前方, Forward) (後方) 約35km × 70km/シーン(直下)	NITF	Online CD-R	A用途 : ¥30,000 B用途 : ¥55,000 ODA用途 : ¥55,000 公共機関用途 : ¥30,000
										レベル1B2ジオコーデッド				
AVNIR-2	レベル1B2ジオリファレンス	約70km × 70km/シーン(直下)												
	レベル1B2ジオコーデッド													
PALSAR	レベル1.5ジオリファレンス	約70km × 70km/シーン(Fine)												
	レベル1.5ジオコーデッド													
4	RPCファイル	精密幾何補正(有理多項式)係数ファイル 当該PRISMデータと同梱				PRISM	レベル1B1	シーン(元データに由来)	CEOS(PRISM) +Original(RPC)	Online CD-R	A用途 : ¥30,000 B用途 : ¥55,000 ODA用途 : ¥55,000 公共機関用途 : ¥30,000			
							精密幾何補正(有理多項式)係数ファイル 当該PRISMデータもしくはAVNIR-2データと同梱							
			レベル1B2相当ジオコーデッド											
			AVNIR-2	レベル1B2相当ジオリファレンス	GeoTIFF(AVNIR-2) +Original(RPC)									
	レベル1B2相当ジオコーデッド													

※価格には送料は含まれておりません。また、上記価格は将来改訂されることがあります。  
※PALSAR標準処理データScanSARモードはレベル1.0及び1.5に対応しております。

# 商品、サービス一覧 (2/2) -日本版-



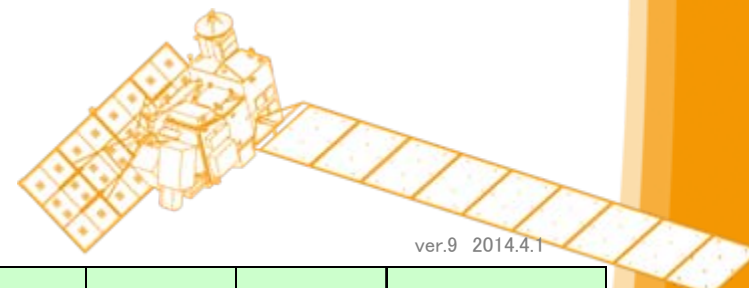
ver.9 2014.4.1

## 高次付加価値製品

No.	製品、サービス	センサ	単位	価格(税抜)	概要	フォーマット	提供媒体	備考
<b>ALOSオルソシリーズ</b>								
1	オルソライト製品	AVNIR-2	シーン(元データに由来)	¥40,000	簡易オルソ補正処理製品(日本域)	GeoTIFF	Online CD-R DVD-R 他応相談	商用用途は、別途お問い合わせください。
		パンシャープン		¥80,000				
2	オルソプロ製品	AVNIR-2	シーン(元データに由来)	¥65,000	精密オルソ補正処理製品	GeoTIFF	Online CD-R DVD-R 他応相談	商用用途は、別途お問い合わせください。
		パンシャープン		¥120,000				
		AVNIR-2	モザイク切り出し(1km2単位) 最低注文範囲10,000km2	¥30	GeoTIFF	Online CD-R DVD-R 他応相談	商用用途は、別途お問い合わせください。	
		パンシャープン	モザイク切り出し(1km2単位) 最低注文範囲2,500km2	¥200				
<b>ALOS DEMシリーズ</b>								
3	DEMライト製品	PRISM	シーン(元データに由来)	¥300,000	PRISMの2方向視、3方向視画像より作成したDSM(Digital Surface Model)	GeoTIFF	Online CD-R DVD-R 他応相談	商用用途は、別途お問い合わせください。
4	DEMプロ製品	PRISM	面積単位(km2) 最低注文範囲1,000km2	¥600	PRISMの2方向視、3方向視画像より作成したDSM(Digital Surface Model)	GeoTIFF	Online CD-R DVD-R 他応相談	商用用途は、別途お問い合わせください。
<b>PALSAR全球オルソモザイクデータセット(PGM)</b>								
5	PGM(分解能10m)	PALSAR	1度×1度単位	¥70,000	全球をカバーする10m解像度のPALSARデータセット(HH偏波画像・HV偏波画像)。オルソ、モザイク処理済み	GeoTIFF	Online CD-R DVD-R 他応相談	商用用途は、別途お問い合わせください。
			10,000km2単位	¥100,000				
6	PGM(分解能25m)	PALSAR	1度×1度単位	¥35,000	全球をカバーする25m解像度のPALSARデータセット(HH偏波画像・HV偏波画像)。オルソ、モザイク処理済み	GeoTIFF	Online CD-R DVD-R 他応相談	商用用途は、別途お問い合わせください。
			10,000km2単位	¥50,000				
<b>その他製品</b>								
7	だいち図 2.5 だいち図 10 だいち図 グラフィック		任意の範囲	だいち図価格表をご参照ください。	日本列島の精密オルソ補正カラー画像をシームレスにモザイクした地図製品 だいち図 2.5 ……分解能2.5m(パンシャープン) だいち図 グラフィック ……グラフィック素材用画像	GeoTIFF	Online CD-R DVD-R 他応相談	
8	2次メッシュ	AVNIR-2	2次メッシュ	¥20,000	簡易オルソ画像を2次メッシュ単位に切り出した製品(日本域、国土地理院1/25,000地図対応)	GeoTIFF	Online CD-R DVD-R 他応相談	
		パンシャープン		¥40,000				
9	オンデマンド製品		お問い合わせ下さい。		お客様の要望の製品を提供いたします。 【オンデマンド製品の例】 ◆インターフェロメトリによる地殻変動図作成、PALSARデータのオルソ補正 ◆パンシャープン画像作成 ◆行政界筆ベクトル情報を付加したデータ			◆市町村単位、県単位などご希望の地域の切り出し ◆鳥瞰図、ムービーやパノラマなどの3次元画像、動画 ◆ポスターなど紙媒体製品
10	解析サービス		お問い合わせ下さい。		お客様の要望の解析を提供いたします。 【解析サービスの例】 ◆植生指数データ抽出、NDVI、テクスチャ検出 ◆植生、土地被覆など各種分類図			◆都市開発、環境などの変化データ抽出 ◆SARインターフェロメトリ作成
11	コンサルテーション及びユーザーサポート		お問い合わせ下さい。		お客様の要望に応じた各種作業サポート			

※価格には送料は含まれておりません。また、上記価格は将来改訂されることがあります。  
※PALSAR標準処理データScanSARモードはレベル1.0及び1.5に対応しております。

# Products and Services ( 1 / 2 ) -Asia Version-



ver.9 2014.4.1

## Standard Products, Format Transformation Services

No.	Products and Services	Outline	Sensor	Processing Level	Unit	Format	Media	Price
1	ALOS Standard Products	Standard Products CEOS format	PRISM	Level 1A	Approx.35km × 35km/scene(Nadir) (Forward) (Backward) Approx.35km × 70km/scene(Nadir)	CEOS	Online CD-R DVD-R	JPY 25,000  The discount price for public organizations: JPY 10,000/scene (Minimum order scenes :500)
				Level 1B1				
				Level 1B2 Geo-reference				
				Level 1B2 Geo-coded				
			AVNIR-2	Level 1A	Approx.70km × 70km/scene(Nadir)			
				Level 1B1				
				Level 1B2 Geo-reference				
				Level 1B2 Geo-coded				
			PALSAR	Level 1.0	Approx.70km × 70km/scene(Fine) Approx.250km~350km × 250km~ 350km/scene(ScanSAR) Approx.30km × 70km/scene(Polarimetric)			
				Level 1.1				
				Level 1.5 Geo-reference				
				Level 1.5 Geo-coded				
				Level 1.5 Geo-coded				
2	GeoTIFF Products	GeoTIFF format (L1B2:AVNIR-2/PRISM, L1.5:PALSAR)	PRISM	Level 1B2 Geo-reference	Approx.35km × 35km/scene(Nadir) (Forward) (Backward) Approx.35km × 70km/scene(Nadir)	GeoTIFF	Online CD-R	JPY 30,000
				Level 1B2 Geo-coded				
			AVNIR-2	Level 1B2 Geo-reference	Approx.70km × 70km/scene(Nadir)			
				Level 1B2 Geo-coded				
			PALSAR	Level 1.5 Geo-reference	Approx.70km × 70km/scene(Fine)			
				Level 1.5 Geo-coded				
				Level 1.5 Geo-coded				
3	NITF Products	NITF format (L1B2:AVNIR-2/PRISM, L1.5:PALSAR)	PRISM	Level 1B2 Geo-reference	Approx.35km × 35km/scene(Nadir) (Forward) (Backward) Approx.35km × 70km/scene(Nadir)	NITF	Online CD-R	JPY 30,000
				Level 1B2 Geo-coded				
			AVNIR-2	Level 1B2 Geo-reference	Approx.70km × 70km/scene(Nadir)			
				Level 1B2 Geo-coded				
			PALSAR	Level 1.5 Geo-reference	Approx.70km × 70km/scene(Fine)			
				Level 1.5 Geo-coded				
4	RPC products	Rational Polynomial Coefficient (RPC) file Optional product of PRISM 1B1	PRISM	Level 1B1	Scene	CEOS(PRISM) +Original(RPC) NITF (PRISM+RPC)	Online CD-R	JPY 30,000
				JPY 35,000				
				JPY 30,000				
		Rational Polynomial Coefficient (RPC) file Optional product of PRISM or AVNIR-2	PRISM	Level 1B2 Geo-reference	Scene	GeoTIFF(PRISM) +Original(RPC) GeoTIFF(AVNIR-2) +Original(RPC)		
				Level 1B2 Geo-coded				
			AVNIR-2	Level 1B2 Geo-reference				
				Level 1B2 Geo-coded				

※All prices in this list DO NOT include shipping charges, value added tax (VAT) or any other tax, tariff or customs duty.

※The above prices will be revised from time to time by RESTEC in its sole discretion.

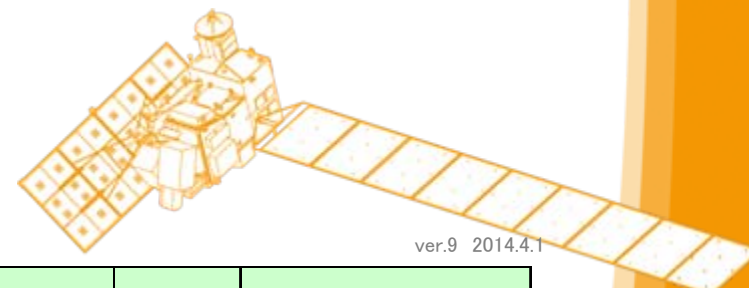
※PALSAR ScanSAR mode of standard products are offered in Level 1.0 and 1.5, and Polarimetric mode are offered in Level 1.0 and 1.1.

※ The price list -Asia Version- applies to the following countries:

Bangladesh, Bhutan, Brunei, Cambodia, China, East Timor, India, Indonesia, Korea, Laos, Malaysia, Mongolia, Myanmar, Nepal, Pakistan, Philippines, Russia, Singapore, Sri Lanka, Taiwan, Thailand and Vietnam.

For other countries, except Japan, please refer to the price list -Americas/Africa/Europe/Oceania Version-.

# Products and Services ( 2 / 2 ) -Asia Version-



ver.9 2014.4.1

## Value Added Products

No.	Products and Services	Outline	Sensor	Processing Level	Unit	Format	Media	Price
<b>ALOS Ortho Series</b>								
5	Ortho-Light	Ortho-rectified image corresponding to GSI map scale 1/25000 (Japan area only)	AVNIR-2	Ortho-rectified image (Ortho-Light)	Scene	GeoTIFF	Online	JPY 40,000
			Pan-sharpen					JPY 80,000
6	Ortho-Pro	Precision ortho-rectified image	AVNIR-2	Precision ortho-rectified image (Ortho-Pro)	Scene	GeoTIFF	Online	JPY 65,000
			Pan-sharpen					JPY 120,000
			AVNIR-2		Rectangular/km <sup>2</sup> (10,000km <sup>2</sup> ~)	GeoTIFF	Online	JPY 30
			Pan-sharpen					Rectangular/km <sup>2</sup> (2,500km <sup>2</sup> ~)
<b>ALOS DEM Series</b>								
7	DEM-Light	Digital Surface Model by the images of PRISM from two/three directions	PRISM	Ortho-rectified image	Scene	GeoTIFF	Online	JPY 300,000
8	DEM-Pro	Digital Surface Model by the images of PRISM from two/three directions	PRISM	Ortho-rectified image	Rectangular/km <sup>2</sup> (1,000km <sup>2</sup> ~)	GeoTIFF	Online	JPY 600
<b>PALSAR Global Ortho rectified Mosaic Data Set (PGM)</b>								
9	PGM (Resolution 10m)	Global Mosaic Dataset with ortho-processing completed, using PALSAR FBD(HH, HV)	PALSAR	Ortho-rectified image	Tile (1 degree)	GeoTIFF	Online	JPY 70,000
					Polygon specified (10,000km <sup>2</sup> ~)			JPY 100,000
10	PGM (Resolution 25m)	Global Mosaic Dataset with ortho-processing completed, using PALSAR FBD(HH, HV)	PALSAR	Ortho-rectified image	Tile (1 degree)	GeoTIFF	Online	JPY 35,000
					Polygon specified (10,000km <sup>2</sup> ~)			JPY 50,000
<b>Other Products</b>								
11	On-Demand Products	On-Demand Products 【For example】 Data Subsetting Services, 3-Dimensional Data, Birds view image, Movie, Panoramas.etc., Extraction of DSM data						For details, please contact RESTEC "data@restec.or.jp"
12	Analytical Data Services	Analytical Data Services 【For example】 Normalized Difference Vegetation Index Data (NDVI). Texture detection, Thematic Data, Various Kinds of vegetation and land cover products, Change detection by the urban developments and/or environmental changes, SAR Interferometry Data, Stripe interference.						For details, please contact RESTEC "data@restec.or.jp"
13	Consultation & User Support Services	Data Set Preparation Services and Support for Data Utilization						For details, please contact RESTEC "data@restec.or.jp"

※All prices in this list DO NOT include shipping charges, value added tax (VAT) or any other tax, tariff or customs duty.

※The above prices will be revised from time to time by RESTEC in its sole discretion.

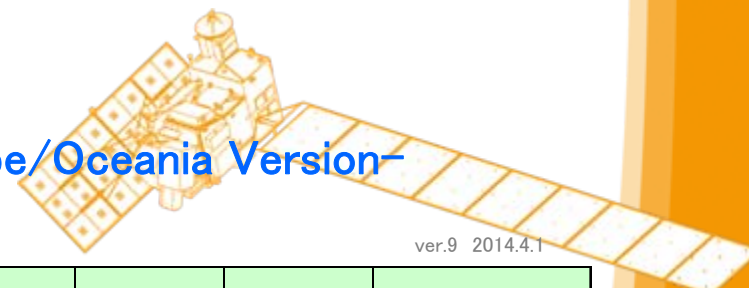
※PALSAR ScanSAR mode of standard products are offered in Level 1.0 and 1.5, and Polarimetric mode are offered in Level 1.0 and 1.1.

※ The price list -Asia Version- applies to the following countries:

Bangladesh, Bhutan, Brunei, Cambodia, China, East Timor, India, Indonesia, Korea, Laos, Malaysia, Mongolia, Myanmar, Nepal, Pakistan, Philippines, Russia, Singapore, Sri Lanka, Taiwan, Thailand and Vietnam.

For other countries, except Japan, please refer to the price list-Americas/Africa/Europe/Oceania Version-.

# Products and Services ( 1 / 2 ) -Americas/Africa/Europe/Oceania Version-



## Standard Products, Format Transformation Services

ver.9 2014.4.1

No.	Products and Services	Outline	Sensor	Processing Level	Unit	Format	Media	Price						
1	ALOS Standard Products	Standard Products CEOS format	PRISM	Level 1A	Approx.35km × 35km/scene(Nadir) (Forward) (Backward) Approx.35km × 70km/scene(Nadir)	CEOS	Online CD-R DVD-R	JPY 50,000  The discount price for public organizations: JPY10,000/scene (Minimum order scenes:500)						
				Level 1B1										
				Level 1B2 Geo-reference										
				Level 1B2 Geo-coded										
			AVNIR-2	Level 1A	Approx.70km × 70km/scene(Nadir)									
				Level 1B1										
				Level 1B2 Geo-reference										
				Level 1B2 Geo-coded										
			PALSAR	Level 1.0	Approx.70km × 70km/scene(Fine) Approx.250km~350km × 250km~ 350km/scene(ScanSAR) Approx.30km × 70km/scene(Polarimetric)									
				Level 1.1										
				Level 1.5 Geo-reference										
				Level 1.5 Geo-coded										
				Level 1B2 Rough DEM correction (Japan area only)										
2	GeoTIFF Products	GeoTIFF format (L1B2: AVNIR-2/PRISM, L1.5: PALSAR)	PRISM	Level 1B2 Geo-reference	Approx.35km × 35km/scene(Nadir) (Forward) (Backward) Approx.35km × 70km/scene(Nadir)	GeoTIFF	Online CD-R	JPY 55,000						
				Level 1B2 Geo-coded										
			AVNIR-2	Level 1B2 Geo-reference	Approx.70km × 70km/scene(Nadir)									
				Level 1B2 Geo-coded										
			PALSAR	Level 1.5 Geo-reference	Approx.70km × 70km/scene(Fine)									
				Level 1.5 Geo-coded										
			3	NITF Products	NITF format (L1B2: AVNIR-2/PRISM, L1.5: PALSAR)				PRISM	Level 1B2 Geo-reference	Approx.35km × 35km/scene(Nadir) (Forward) (Backward) Approx.35km × 70km/scene(Nadir)	NITF	Online CD-R	JPY 55,000
										Level 1B2 Geo-coded				
AVNIR-2	Level 1B2 Geo-reference	Approx.70km × 70km/scene(Nadir)												
	Level 1B2 Geo-coded													
PALSAR	Level 1.5 Geo-reference	Approx.70km × 70km/scene(Fine)												
	Level 1.5 Geo-coded													
4	RPC products	Rational Polynomial Coefficient (RPC) file Optional product of PRISM 1B1				PRISM	Level 1B1	Scene	CEOS(PRISM) +Original(RPC)	Online CD-R	JPY 55,000			
							NITF (PRISM+RPC)		JPY 60,000					
			GeoTIFF(PRISM) +Original(RPC)	JPY 55,000										
		Rational Polynomial Coefficient (RPC) file Optional product of PRISM or AVNIR-2	PRISM	Level 1B2 Geo-reference	Scene	GeoTIFF(AVNIR-2) +Original(RPC)								
				Level 1B2 Geo-coded										
				Level 1B2 Geo-coded										
AVNIR-2	Level 1B2 Geo-reference	Scene												
	Level 1B2 Geo-coded													

※All prices in this list DO NOT include shipping charges, value added tax (VAT) or any other tax, tariff or customs duty.

※The above prices will be revised from time to time by RESTEC in its sole discretion.

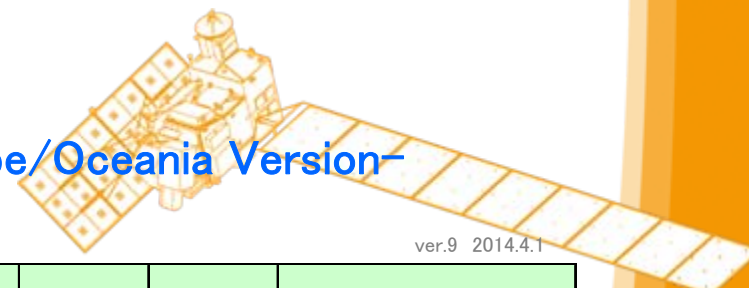
※PALSAR ScanSAR mode of standard products are offered in Level 1.0 and 1.5, and Polarimetric mode are offered in Level 1.0 and 1.1.

※ The price list -Asia Version- applies to the following countries:

Bangladesh, Bhutan, Brunei, Cambodia, China, East Timor, India, Indonesia, Korea, Laos, Malaysia, Mongolia, Myanmar, Nepal, Pakistan, Philippines, Russia, Singapore, Sri Lanka, Taiwan, Thailand and Vietnam.

For other countries, except Japan, please refer to the price list -Americas/Africa/Europe/Oceania Version-.

# Products and Services ( 2 / 2 ) -Americas/Africa/Europe/Oceania Version-



## Value Added Products

ver.9 2014.4.1

No.	Products and Services	Outline	Sensor	Processing Level	Unit	Format	Media	Price
<b>ALOS Ortho Series</b>								
5	Ortho-Light	Ortho-rectified image corresponding to GSI map scale 1/25000 (Japan area only)	AVNIR-2	Ortho-rectified image (Ortho-Light)	Scene	GeoTIFF	Online	JPY 40,000
			Pan-sharpen					JPY 80,000
6	Ortho-Pro	Precision ortho-rectified image	AVNIR-2	Precision ortho-rectified image (Ortho-Pro)	Scene	GeoTIFF	Online	JPY 65,000
			Pan-sharpen		JPY 120,000			
			AVNIR-2		Rectangular/km <sup>2</sup> (10,000km <sup>2</sup> ~)	GeoTIFF	Online	JPY 30
			Pan-sharpen		Rectangular/km <sup>2</sup> (2,500km <sup>2</sup> ~)			JPY 200
<b>ALOS DEM Series</b>								
7	DEM-Light	Digital Surface Model by the images of PRISM from two/three directions	PRISM	Ortho-rectified image	Scene	GeoTIFF	Online	JPY 300,000
8	DEM-Pro	Digital Surface Model by the images of PRISM from two/three directions	PRISM	Ortho-rectified image	Rectangular/km <sup>2</sup> (1,000km <sup>2</sup> ~)	GeoTIFF	Online	JPY 600
<b>PALSAR Global Ortho rectified Mosaic Data Set (PGM)</b>								
9	PGM (Resolution 10m)	Global Mosaic Dataset with ortho-processing completed, using PALSAR FBD(HH, HV)	PALSAR	Ortho-rectified image	Tile (1 degree)	GeoTIFF	Online	JPY 70,000
					Polygon specified (10,000km <sup>2</sup> ~)			JPY 100,000
10	PGM (Resolution 25m)	Global Mosaic Dataset with ortho-processing completed, using PALSAR FBD(HH, HV)	PALSAR	Ortho-rectified image	Tile (1 degree)	GeoTIFF	Online	JPY 35,000
					Polygon specified (10,000km <sup>2</sup> ~)			JPY 50,000
<b>Other Products</b>								
11	On-Demand Products	On-Demand Products 【For example】 Data Subsetting Services, 3-Dimensional Data, Birds view image, Movie, Panoramas.etc., Extraction of DSM data			For details, please contact RESTEC "data@restec.or.jp"			
12	Analytical Data Services	Analytical Data Services 【For example】 Normalized Difference Vegetation Index Data (NDVI). Texture detection, Thematic Data, Various Kinds of vegetation and land cover products, Change detection by the urban developments and/or environmental changes, SAR Interferometry Data, Stripe interference.			For details, please contact RESTEC "data@restec.or.jp"			
13	Consultation & User Support Services	Data Set Preparation Services and Support for Data Utilization			For details, please contact RESTEC "data@restec.or.jp"			

※All prices in this list DO NOT include shipping charges, value added tax (VAT) or any other tax, tariff or customs duty.

※The above prices will be revised from time to time by RESTEC in its sole discretion.

※PALSAR ScanSAR mode of standard products are offered in Level 1.0 and 1.5, and Polarimetric mode are offered in Level 1.0 and 1.1.

※ The price list -Asia Version- applies to the following countries:

Bangladesh, Bhutan, Brunei, Cambodia, China, East Timor, India, Indonesia, Korea, Laos, Malaysia, Mongolia, Myanmar, Nepal, Pakistan, Philippines, Russia, Singapore, Sri Lanka, Taiwan, Thailand and Vietnam.

For other countries, except Japan, please refer to the price list -Americas/Africa/Europe/Oceania Version-.